

**UCHWAŁA NR LIX/296/14
RADY MIEJSKIEJ JABŁONOWA POMORSKIEGO**

z dnia 5 listopada 2014 r.

w sprawie zatwierdzenia planu odnowy miejscowości Buk Góralski

Na podstawie art. 18 ust. 2 pkt 9 lit. a ustawy z dnia 8 marca 1990 r. o samorządzie gminnym (Dz. U. 2013 r., poz. 594, 645 i 1318, z 2014 r. poz. 379 i 1072) uchwała się co następuje:

§ 1. W celu przyspieszenia i poprawy jakości życia mieszkańców oraz usystematyzowania kierunków rozwoju miejscowości Buk Góralski zatwierdza się, stanowiący załącznik do niniejszej uchwały, plan odnowy miejscowości.

§ 2. Wykonanie uchwały powierza się Burmistrzowi Miasta i Gminy.

§ 3. Uchwała wchodzi w życie z dniem podjęcia.



Przewodniczący Rady
Miejskiej

Wojciech Perszke

Uzasadnienie

Zgodnie z rozporządzeniem w sprawie szczegółowych warunków i trybu przyznawania pomocy finansowej w ramach działania „Odnowa i rozwój wsi” (Dz.U. z 2008r. nr 38 poz. 220 z późn. zm.) każda miejscowość starająca się o środki w ramach w.w. działania musi posiadać Plan odnowy danej miejscowości uchwalony przez zebranie wiejskie i zatwierdzony przez radę.

Obecnie istnieje możliwość złożenia wniosku na dofinansowanie zadania budowa instalacji grzewczej oraz kotłowni w świetlicy w Buku Góralskim w ramach środków z programu „Wdrażanie lokalnych strategii działania-odnowa i rozwój wsi PROW na lata 2007-2013 dla społeczności lokalnej w miejscowości Buk Góralski”.

Stąd konieczność uchwalania planu odnowy wsi Buk Góralski z wyszczególnieniem tej inwestycji

Z-ca Burmistrza
mgr Jarosław Kucharski



Załącznik do Uchwały Nr LIX/296/14
Rady Miejskiej Jabłonowa Pomorskiego
z dnia 5 listopada 2014 r.

Plan Odnowy Miejscowości Buk Góralski

Faint, illegible text at the top of the page, possibly bleed-through from the reverse side.

Plan Odbudowy Międzywojewódzkiej Drogi Gminnej

SPIS TREŚCI

Wstęp.....	5
I. Charakterystyka Sołectwa	7
1.1 Położenie.....	7
1.2 Przynależność administracyjna.....	7
1.3. Powierzchnia	7
1.4. Liczba ludności	7
1.5 Historia	8
II. Inwentaryzacja zasobów służących odnowie miejscowości.....	9
2.1 Zasoby przyrodnicze	9
2.2. Infrastruktura społeczna	9
2.3 Infrastruktura techniczna.....	9
III. ANALIZA SWOT / SŁABE I MOCNE STRONY SOŁECTWA.....	10
3.1 Mocne strony.....	10
3.2 Słabe strony	10
3.3 Szanse.....	10
3.4 Zagrożenia.....	10
IV. Planowane kierunki rozwoju	12
4.1 Wizja rozwoju wsi	12
4.2. Cele strategiczne i działania.....	12
4.3 . Opis przedsięwzięć przewidzianych do realizacji w ramach odnowy sołectwa z udziałem mieszkańców na lata 2014 – 2024 i ich szacunkowy koszt.....	13
4.4 Projekt strategiczny pn.: „Wdrażanie lokalnych strategii działania- odnowa i rozwój wsi PROW na lata 2007-2013”. dla społeczności lokalnej w miejscowości Buk Góralski.	14
4.5. Opis i charakterystyka obszarów o szczególnym znaczeniu dla zaspokojenia potrzeb mieszkańców, sprzyjających nawiązywaniu kontaktów społecznych, ze względu na ich położenie oraz cechy funkcjonalno- przestrzenne.....	15
V. System wdrażania i monitoringu.	16
VI. Podsumowanie.....	17

[Faint, illegible text, likely bleed-through from the reverse side of the page]

Wstęp

Konieczność opracowania Planu Odnowy Miejscowości w sposób formalny wynika z wytycznych Programu Rozwoju Obszarów Wiejskich na lata 2007- 2013, a szczególności wytycznych Osi 3 PROW – Działanie Odnowa i Rozwój Wsi. Oś 3 zakłada między innymi wspieranie działań mających wpływać na poprawę jakości życia na obszarach wiejskich poprzez zaspokajanie potrzeb społecznych i kulturalnych mieszkańców wsi. W ramach działania finansowaniem zostaną objęte projekty z zakresu:


- 1.budowy, przebudowy, remontu lub wyposażenia obiektów publicznych pełniących funkcje kulturalne, w szczególności świetlic i domów kultury;
- 2.budowy, przebudowy lub remontu obiektów sportowych, ścieżek rowerowych, szlaków pieszych, placów zabaw, miejsc rekreacji, służących do użytku publicznego;
- 3.zakupu towarów służących przedsięwzięciom związanym z kultywowaniem tradycji społeczności lokalnych oraz tradycyjnych zawodów;
- 4.związane z kształtowaniem centrów wsi jako obszaru przestrzeni publicznej, w szczególności poprzez odnawianie lub budowę placów, parkingów, chodników lub oświetlenia ulicznego;
- 5.urządzenia i porządkowania terenów zielonych lub innych miejsc wypoczynku;
- 6.budowy, przebudowy lub remontu małej infrastruktury turystycznej;
- 7.zagospodarowania zbiorników i cieków wodnych na rzecz rekreacji lub poprawy estetyki miejscowości;

Warunkiem uzyskania wsparcia ze środków unijnych jest stworzenie Planu Odnowy Miejscowości, który jest zgodny ze Studium uwarunkowań i kierunków zagospodarowania przestrzennego Gminy oraz innymi dokumentami strategicznymi o charakterze lokalnym, regionalnym.

Plan Odnowy Miejscowości jest jednym z elementów wpływających na rozwój, odnowę wsi oraz poprawę warunków życia i pracy mieszkańców. Opracowanie i uchwalanie takiego dokumentu stanowi niezbędny warunek przy ubieganiu się o środki finansowe w ramach Programu Rozwoju Obszarów Wiejskich na lata 2007-2013 Działanie Odnowa i Rozwój Wsi.

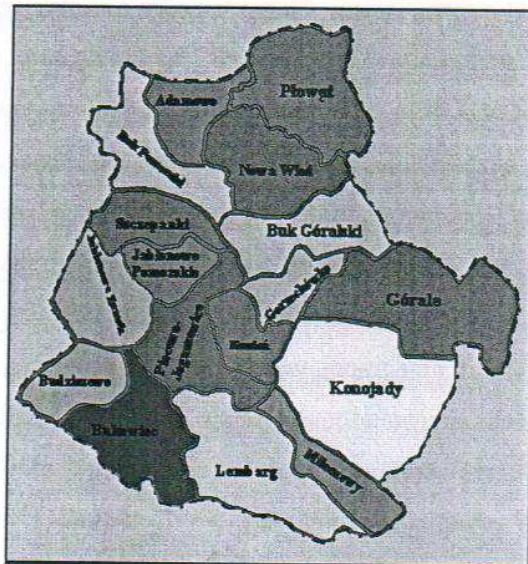
Plan Odnowy Miejscowości Buk Góralski jest dokumentem o charakterze planowania strategicznego i ma na celu stworzenie szczegółowej koncepcji i wizji rozwoju danej miejscowości. Odnowa i rozwój wsi jest wypadkową wielu działań, wśród których jest aktywność i zaangażowanie mieszkańców, dlatego też w przygotowaniu dokumentu od samego początku uczestniczyli mieszkańcy Buku Góralskiego. Plan odnowy zawiera zadania

długofalowe, określone w czasie od 2014 - do 2024r..Określa generalny kierunek rozwoju oraz przedstawia metody i narzędzia ich wdrażania. Ponadto umożliwia planowane realizowanie zadań . Obszarem realizacji Planu Odnowy Miejscowości Buk Góralski jest sołectwo Buk Góralski wchodząca w skład gminy Jabłonowo Pom., a okres zadań w nim zawartych obejmuje lata 2014-2024.



I. Charakterystyka Sołectwa

Podział administracyjny gminy Jabłonowo Pomorskie na wsie sołeckie



1.1 Położenie

Sołectwo Buk Góralski (powierzchnia 679,05ha) należy terytorialnie do gminy Jabłonowo Pom. Położone jest w północno – wschodniej części gminy.

1.2 Przynależność administracyjna

Sołectwo Buk Góralski leży na terenie gminy Jabłonowo Pomorskie, w powiecie brodnickim i województwie Kujawsko-Pomorskim..

1.3. Powierzchnia

Buk Góralski zajmuje 679,05 ha powierzchni

1.4. Liczba ludności

W miejscowości Buk Góralski zamieszkuje 280 osób.

1.5 Historia

Legenda głosi, że nazwa Buk Góralski ukształtowała się już w XVII wieku, kiedy tereny te w całości były porośnięte bukowymi lasami. Historia Buku Góralskiego na przełomie wieków jest mało znana – brak dokumentów źródłowych. Na podstawie badań pięciu stanowisk archeologicznych, że najdawniejsze ślady osadnictwa sięgają czasów neolitycznych i okresu wpływów rzymskich. W okresie międzywojennym oraz w czasie II wojny światowej na terenie wsi przebywało dużo Niemców, którzy zajmowali duże gospodarstwa i byli bogatsi od Polaków. Od czasu do czasu dochodziło do spięć pomiędzy Polakami przynależącymi do Związku Strzeleckiego, a Niemcami wykazującymi poglądy faszystowskie. Niemcy w późniejszym czasie w wyniku przegranej wojny opuścili ten teren. Jednak Polacy, którzy osiedlili się w domostwach pozostawionych przez Niemców, żyli w ciągłym niepokoju. Obawiali się, że gospodarze domów mogą wrócić, więc nic nie odnawiali ani nie dobudowywali w obawie przed utratą majątku. Po II wojnie światowej działała we wsi Spółdzielnia Chłopska, która uległa rozwiązaniu. Architekturę wsi stanowią budynki powstałe dawno jak i obecnie ale głównie stanowią siedliska rolnicze. Starsze budynki pochodzą głównie z XIX w. i posiadają „niemiecki wygląd” czyli są murowane z cegły czerwonej z dachem dwuspadowym krytym dachówką. Zachowane budowle to szkoła murowana z końca XIX w., pozostałości cmentarza rzymsko- katolickiego z XIX w., strażnica kolejowa murowana z 1872r. a mieszkańcy z sentymentem wspominają nieistniejący murowany duży wiatrak. W czasach PRL-u działało tu Koło Gospodyń Wiejskich i Kółko Rolnicze. W 1986 zbudowano tu ze środków Społecznego Funduszu Budowy Szkół i Internatów „tysiąclatkę”, która obecnie w części stanowi świetlicę wiejską i lokale socjalne. A dzieci dowożone są do Szkoły Podstawowej w Góralach i do Gimnazjum w Jabłonowie. Głównym zajęciem mieszkańców wsi to produkcja rolna, ze względu na kompleksy gleby pszennej i żytniej. Również część sołectwa znajduje się w Obszarze Chronionego Krajobrazu „Dolina Osy i Gardęgi”.

II. Inwentaryzacja zasobów służących odnowie miejscowości

2.1 Zasoby przyrodnicze

Część sołectwa znajduje się w Obszarze Chronionego Krajobrazu „Dolina Osy i Gardęgi”. Na tym obszarze wskazano ustalenia dotyczące czynnej ochrony ekosystemów. Aktualne nakazy i ustalenia dotyczące ochrony obszarów chronionego krajobrazu zostały wpisane w Uchwałę nr VI/106/11 Sejmiku Województwa Kujawsko- Pomorskiego z dnia 21 marca 2011r. w sprawie obszarów chronionego krajobrazu (opublikowanego w Dz. U. Województwa Kujawsko-Pomorskiego nr 99 poz.793 z dnia 22.04.2011r.). Dużym bogactwem tego sołectwa są zasoby stworzone przez naturę; jezioro Gorzechówko, zróżnicowany kształt terenu, oraz sąsiadujące jezioro Prądynia tzw. Kamienny Most na terenie sąsiednim.

2.2. Infrastruktura społeczna

Ze względu na brak na terenie wsi placówek oświatowych młodzież szkolna pobiera naukę w szkołach w Góralach i w Jabłonowie Pom. Bliskość tych placówek oraz dogodny dojazd pozwalają na korzystanie przez młodzież ze szkół podstawowej, gimnazjalnej i ponad gimnazjalnej. Działalność kulturalna w miejscowości Buk Góralski sprowadza się do wykorzystywania wiejskiej świetlicy i prowadzonej tam działalności kulturalnej. Natomiast działalność sportowa prowadzona jest głównie w szkołach na terenie miasta oraz przy Miejsko –Gminnym Ośrodku Kultury.

2.3 Infrastruktura techniczna

Buk Góralski jest wsią przez którą przebiega linia kolejowa Olsztyn- Toruń, droga powiatowa Jabłonowo Pom. – Górale oraz sieć dróg gminnych i sieć wodociągowa. Gospodarstwa rolne są rozproszone i obecnie wykonuje się utwardzenia dróg gminnych. Wykonane zostały nawierzchnie dróg gminnych do Szczepanek., Nowej Wsi, w stronę jeziora Żaleń oraz wzdłuż drogi o zwartej zabudowie zagrodowej. Natomiast pozostała część istniejące dróg gruntowych na terenie sołectwa kwalifikuje się do remontu.

We wsi znajdują się ponadto: sklep spożywczo – przemysłowy, ogródek jordanowski, świetlica wiejska i boisko sportowe.

III. ANALIZA SWOT / SŁABE I MOCNE STRONY SOŁECTWA

3.1 Mocne strony

- walory przyrodnicze i turystyczne(las, jezioro, obszar chroniony i powietrze),
- istniejąca infrastruktura (wodociąg, energia i sieć telekomunikacyjna),
- aktywni mieszkańcy,
- niski stopień skażenia środowiska,
- dobrze zorganizowany dostęp do oświaty na szczeblu podstawowym i gimnazjalnym.

3.2 Słabe strony

- brak zakładów pracy,
- zły stan dróg,
- brak komunikacji publicznej,
- ograniczona możliwość rozwoju małych i średnich przedsiębiorstw,
- słaba infrastruktura turystyczna,
- rozdrobnienie gospodarstw rolnych,
- niski poziom technologiczny gospodarstw rolnych,


3.3 Szanse

- możliwość pozyskiwania środków z funduszy unijnych,
- wzrost zapotrzebowania na zdrową ekologiczną żywność,
- rozwój usług poza rolniczych,
- bliskość miasta Jabłonowa,;
- dostępność do zasobów turystyczno- krajobrazowych.

3.4 Zagrożenia

- ucieczka ludzi młodych
- możliwość wystąpienia patologii społecznych,
- brak perspektyw szybkiego wyjścia z bezrobocia,
- brak stabilnego prawa,

- skomplikowane procedury pozyskiwania środków unijnych
- słaby potencjał ekonomiczny Jabłonowa Pom. w sektorach pozarolniczych.



IV. Planowane kierunki rozwoju

4.1 Wizja rozwoju wsi

Buk Góralski to sołectwo, w którym mieszkańcy aktywnie uczestniczą w życiu społecznym. Interesują się rozwojem swojej miejscowości. Widzą szanse zwiększenia swoich dochodów poprzez świadczenie usług poza rolnictwem. Zwłaszcza główne szanse widzą z rozwojem turystyki pieszej..

4.2.Cele strategiczne i działania

Cel strategiczny I- wzrost atrakcyjności poprzez właściwe zagospodarowanie i wyeksponowanie przestrzeni publicznej:

Cel ma służyć zaspokojeniu potrzeb społecznych, kulturalnych oraz rekreacyjnych mieszkańców wsi. Możliwe to będzie dzięki realizacji następujących zadań:

- poprawę stanu dróg gminnych na terenie sołectwa,
- budowa chodników
- organizację i prowadzenie życia kulturalnego i sportowego przy świetlicy wiejskiej,
- wykonanie instalacji c.o. i kotłowni w świetlicy
- modernizację oświetlenia ulicznego w centrum wsi

Cel Strategiczny II:

Przeciwdziałanie marginalizacji obszarów wiejskich:

Określony cel ma służyć przede wszystkim poprawie bezpieczeństwa na obszarach wiejskich, co w znacznym stopniu wpłynie na jakość życia mieszkańców. Cel ten zostanie osiągnięty poprzez:

- budowę kanalizacji sanitarnej i przydomowych oczyszczalni i ścieków ,
- remont dróg gminnych
- budowę chodników przy drodze, powiatowej,
- gazyfikację wsi,
- budowa oświetlenia ulicznego
- poprawę estetyki wsi,

Cel strategiczny III:

Wzrost aktywności społeczeństwa:

Cel zostanie osiągnięty poprzez:

1. Organizowanie zajęć dla dzieci i młodzieży takich jak:

- konkursy wiedzy o gminie i regionie,
- wycieczki turystyczno-krajobrazowe,
- rajdy,

2. Organizowanie imprez kulturalnych dla dorosłych:

- spotkania z twórcami ludowymi,
- spotkań okolicznościowych,

Określone cele strategiczne wiążą się z realizacją zadań wspierających rozwój obszarów wiejskich, zapewniają stałą poprawę warunków życia, zamieszkania i bezpieczeństwa mieszkańców. Wpływają również na promocje turystyki wiejskiej.

4.3 . Opis przedsięwzięć przewidzianych do realizacji w ramach odnowy sołectwa z udziałem mieszkańców na lata 2014 – 2024 i ich szacunkowy koszt.

1 i 2 Modernizacja odcinków dróg gminnych.

.Wieś Buk Góralski jest wsią o rozrzuconej zabudowie, dlatego dla mieszkańców tak ważnym elementem jest utwardzenie dróg gminnych. W latach 2014 i 2015 w ramach środków ze środków z ochrony gruntów rolnych planuje się wykonać całą drogę gminną GO110 tj od skrzyżowania za P.Wasilewskim do połączenia z drogą powiatową na wysokości pomnika pomordowanym rolnikom w okresie II wojny Światowej.

Również pilnego remontu wymaga droga do Nowej Wsi, która jest bieżąco remontowana ale wymaga kompleksowego remontu w postaci nowej nakładki asfaltowej.

2. Wykonanie oświetlenie ulicznego.

We wsi Buk Góralski sklep, świetlica są skupione przy drodze powiatowej, dlatego w centrum wsi wykonano oświetlenie uliczne w celu zwiększenia bezpieczeństwa drogowego. Planowane jest też dalsze zwiększanie ilości punktów świetlnych w miejscach skupionej zabudowy w celu dalszej poprawy bezpieczeństwa.

3. Wykonanie instalacji grzewczej z kotłownią w świetlicy wiejskiej w Buku Góralskim.
Planowane wykonanie instalacji grzewczej wraz z kotłownią w pomieszczeniach świetlicy . Obecne ogrzewanie piecami kaflowymi jest nieefektywne i wykorzystywane tylko w dniach w których planowane jest spotkanie w świetlicy. Powoduje to, że pomieszczenia świetlicy są zimne i zawilgocone. Planowany jest tu aktywny udział mieszkańców, przy uporządkowaniu terenu i przy bieżącej obsłudze świetlicy.

4. Harmonogram realizacji przedsięwzięć przewidzianych do realizacji w ramach odnowy sołectwa.

L.p.	Wyszczególnienie	Termin realizacji	Koszt zadania w zł
1.	Modernizacja -drogi gminnej do Nowej Wsi	2016	250000,00
2.	Modernizacja - utwardzenie drogi gminnej GO110 -800mb	2014- 2015	320000,00
3.	Rozbudowa oświetlenia ulicznego w centrum wsi	2016-2017	100000,00
4.	Wykonanie instalacji grzewczej z kotłownią w świetlicy wiejskiej	2014-2015	52 132,52

4.4 Projekt strategiczny pn.: „Wdrażanie lokalnych strategii działania- odnowa i rozwój wsi PROW na lata 2007-2013”. dla społeczności lokalnej w miejscowości Buk Góralski.

Strategicznym projektem, który będzie realizował powyższe cele jest projekt pn. : Wdrażanie lokalnych strategii działania- odnowa i rozwój wsi PROW na lata 2014-2024” dla społeczności lokalnej w miejscowości Buk Góralski”.

Zadanie polega na budowie instalacji grzewczej z kotłownią w świetlicy wiejskiej w Buku Góralskim ma ogromne znaczenie dla społeczności wiejskiej oraz zaspokoi potrzeby społeczne.

Podstawowym celem projektu będzie wpływ na poprawę jakości kulturalnego życia na terenie miejscowości Buk Góralski oraz gminy Jabłonowo Pomorskie poprzez zaspokojenie potrzeb społecznych i kulturalnych mieszkańców wsi oraz promowanie obszarów wiejskich. Umożliwi rozwój tożsamości społeczności wiejskiej, zachowanie dziedzictwa kulturowego i specyfiki obszarów wiejskich. Realizacja projektu przyczyni się do tworzenia warunków dla rozwoju społeczno – kulturalnego mieszkańcom miejscowości Buk Góralski oraz gminy Jabłonowo Pomorskie i aktywizacji ludności wiejskiej.

Projekt będzie realizowany jednoetapowo w latach 2014-2015.

Wartość projektu : 52 132,52 PLN brutto, w tym:

-środki własne :19 209,52.PLN brutto

- środki w ramach programów operacyjnych w ramach działania "Odnowa i rozwój wsi" objętego PROW na lata 2007-2013: -32 913,0 PLN brutto.

4.5. Opis i charakterystyka obszarów o szczególnym znaczeniu dla zaspokojenia potrzeb mieszkańców, sprzyjających nawiązywaniu kontaktów społecznych, ze względu na ich położenie oraz cechy funkcjonalno- przestrzenne.

Wieś Buk Góralski jest sołectwem rolniczym, gdzie mieszkańcy prowadzą domatorski tryb życia. Wykonanie instalacji grzewczej w świetlicy wiejskiej ma celu pobudzenie mieszkańców do udziału w zbiorowych spotkaniach. W okresie jesieni i zimy wieczory są dłuższe, a i rolnicy mają mniejszy nawał pracy. Dlatego możliwość spotkania wspólnoty w ciepłym pomieszczeniu wydaje się atrakcyjną alternatywą.

V. System wdrażania i monitoringu.

Wdrażanie Planu Odnowy Miejscowości Buk Góralski rozpocznie się poprzez wprowadzenie go w życie uchwałą Rady Miejskiej w Jabłonowie Pom. Odpowiedzialnym za jego realizację będzie Burmistrz Miasta i Gminy Jabłonowo Pom. Prace nad planem od samego początku będą poddane pełnej kontroli mieszkańców Boku Góralskiego. Będzie to dla nich źródło informacji na temat zaplanowanych zadań i inwestycji, także o postępach prowadzonych prac.

Monitorowanie każdego przedsięwzięcia – czyli dbanie o prawidłowy jego przebieg przez cały czas jego trwania polega na systematycznym zbieraniu, zestawianiu i ocenie informacji rzeczowych i finansowych. W monitoringu biorą udział wszystkie podmioty oraz komórki organizacyjne Urzędu. Monitorowanie odbywać się będzie w formie bezpośredniej, polegających na dokonywaniu wizji na miejscu i sprawdzaniu rzeczywistego stanu realizacji zadania oraz pośredniej- sprawozdawczej, polegającej na analizowaniu danych, statystyk .

VI. Podsumowanie

Plan Odnowy Miejscowości Buk Góralski jest jednym z elementów odnowy wsi, jej rozwoju oraz poprawy warunków życia i pracy mieszkańców. Sporządzenie i uchwalenie takiego dokumentu stanowi niezbędny warunek przy ubieganiu się środki finansowe w ramach „Programu Rozwoju Obszarów Wiejskich 2007-2013” działanie „Odnowa Wsi” jak również stanowić będzie wytyczne dla władz gminy przy opracowywaniu kierunków rozwoju poszczególnych miejscowości.

Celem działania „Odnowa i rozwój wsi” jest poprawa jakości życia na obszarach wiejskich poprzez zaspokajanie potrzeb społecznych i kulturalnych mieszkańców wsi. Działanie umożliwi rozwój wsi rozwój tożsamości społeczności wiejskiej, zachowanie dziedzictwa kulturowego i specyfiki obszarów wiejskich oraz wpłynie na wzrost ich atrakcyjności turystycznych i inwestycyjnej.

Opracowany Plan Odnowy Miejscowości zakłada w przeciągu 10 lat realizację kilku zadań. Zakładane cele Planu przewidują wzrost znaczenia wsi poprzez rozwój kultury, turystyki, rekreacji, i sportu.

Realizacja Planu Odnowy Miejscowości ma także służyć integracji społeczności lokalnej, większemu zaangażowaniu społeczeństwa oraz rozwojowi organizacji społecznych.